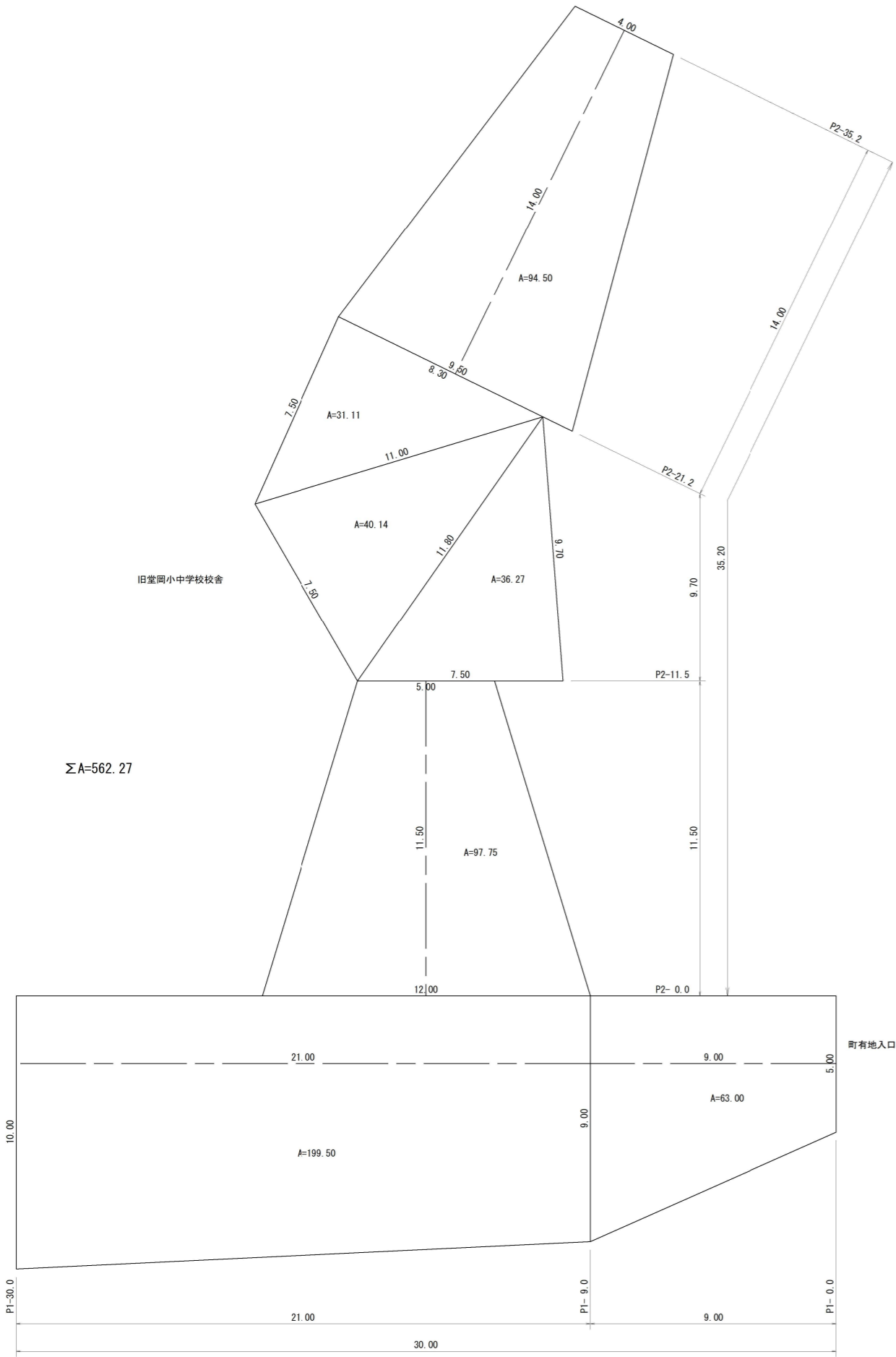


展開図

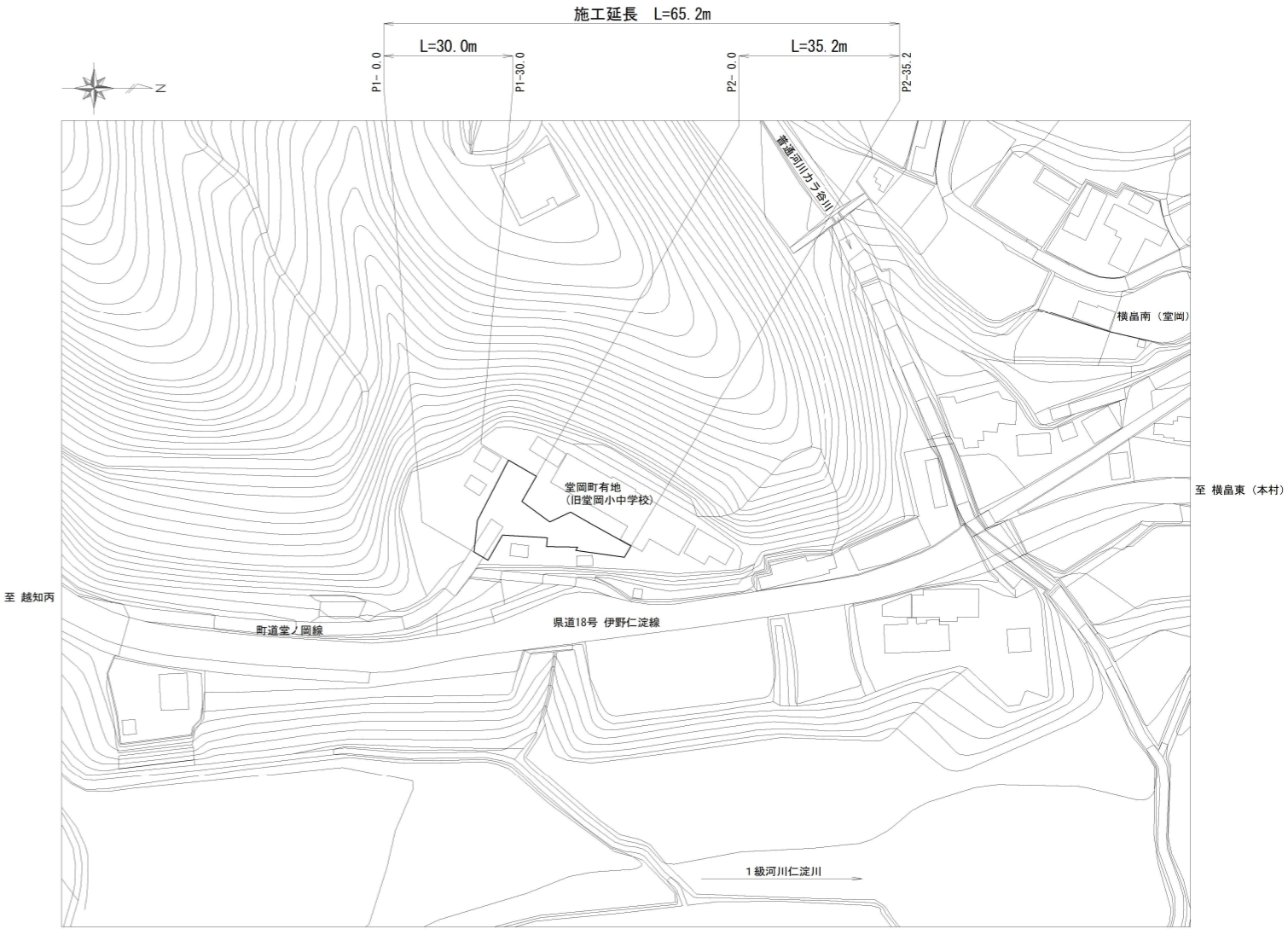
S=1:100

As舗装



平面図

S=1:1,000

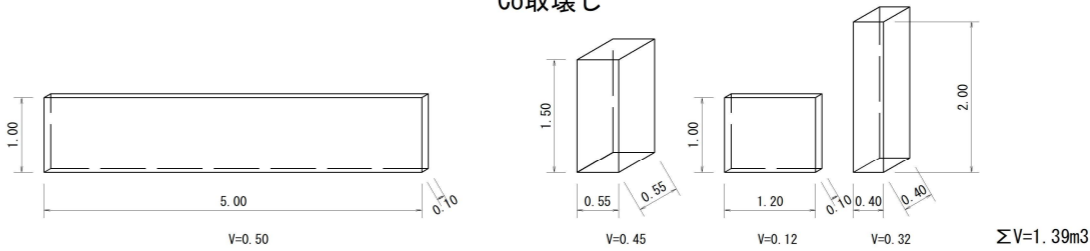


※背景図は砂防基盤図である。

斜視図

S=1:50

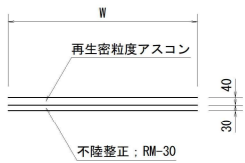
雑工  
Co取壊し



詳細図

S=1:20

As舗装  
t=40



数量計算

土工

掘削  
残土処理

94KH  
L=7.3km

562.27\*0.04 = 22.49  
22.49 = 22.49

舗装工

不陸整正  
As舗装

補足材なし  
t=40

562.27 = 562.27  
562.27 = 562.27

雑工

Co取壊し  
Co殻運搬・処理

無筋  
L=2.8km

1.39 = 1.39  
1.39 = 1.39

実施図

高知県 越知町			
施工年度	令和7年度	工事番号	総務第1号
工事名	舗装工事		
図面名称	平面図・展開図・斜視図・詳細図・数量計算		
図面番号	1 / 1	縮尺	図示
路線名	旧堂ノ岡小中学校		
工事場所	高知県 高岡郡 越知町 横島南(堂岡)		